

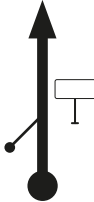



ČK	x	Areál BETRIM	vzdálenost/distance	5,90	km	strana/page	1	
ČK	x		průměr/average		km/h	etapa/leg	II.	
ČK	x	Kalibrační úsek	celkový čas/target time:					

Vzdálenost/distance		Směr jízdy Direction	Informace Information	km do ČK
celková/total	dílčí/partial			
km	km			
0,00	0,00	<p>0,13 0,03</p> <p>1</p>	<p><b>AREÁL BETRIM</b></p> <p>FULNEK, MASARKYOVA ULICE</p> <p>LAT: 49.715084 LON: 17.911131</p>	5,90
0,23	0,23	<p>2</p>		5,67
0,81	0,58	<p>3</p>		5,09
1,62	0,81	<p>4</p>		4,28
2,08	0,46	<p>5</p>		3,82

ČK	x	Areál BETRIM	vzdálenost/distance	5,90	km	strana/page	2
			průměr/average		km/h	etapa/leg	II.
ČK	x	Kalibrační úsek	celkový čas/target time:				

Vzdálenost/distance		Směr jízdy Direction	Informace Information	km do ČK
celková/total	díleč/partial			
km	km			
2,60	0,52	6 	 <b>KALIBRACE START</b>  LAT: 49.73026 LON: 17.93077	3,30
5,90	3,30	7 	 <b>KALIBRACE CÍL</b>  <div style="border: 1px solid black; padding: 2px; display: inline-block;"> <b>BÍLOVEC NOVÉ DVORY</b> </div> LAT: 49.75916 LON: 17.93755	0,00
		8 <b>PRO OPAKOVANÝ START SE VRAŤ NA POZICI ČÍSLO 5</b>		